


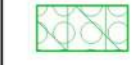










LISTE DES EMPLACEMENTS RESERVES
POUR EQUIPEMENTS PUBLICS

bénéficiaire : commune

1 - giratoire
2 - aire de retournement des véhicules

-  Limite de zone
-  Linéaire commercial à protection simple
-  Linéaire commercial à protection renforcée
-  Espaces boisés classés
-  Emplacement réservé
-  Zone inondable
-  Domaine ferroviaire
-  Secteur de protection de forage eau potable
-  Secteur ligne haute tension
-  Secteur de protection de gazoduc
-  Zones humides à préserver
-  Périmètre de protection lié à télévage



MONTBARD

PLAN LOCAL D'URBANISME

4.1.b Territoire Sud
Echelle 1/7500

Modification n°6

Approuvée au Conseil
Communautaire du :

18 D2CEMBRE 2024

URBANISME
FARHI ALEXANDRINE
Imposse de la Forge 77550 REAU
Tel : 01.60.60.87.98
Fax : 09.57.68.87.98
Courriel : farhi.urbanisme@free.fr



0 250 500 m